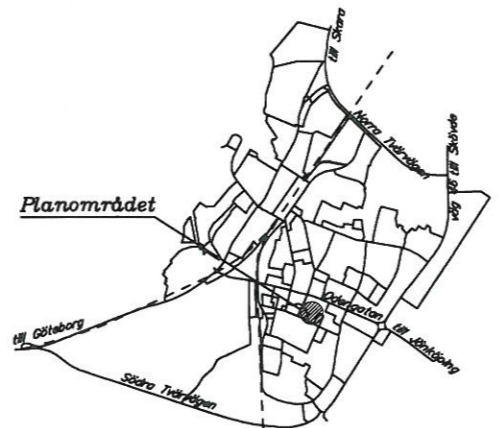


**GRUNDKARTANS BETECKNINGAR**

Grundkarta över kv. Länsmannen  
 Skala 1:1000  
 Registerområde: Falköpings kommun  
 Standardklass: II  
 Koordinatsystem: SWEREF 99 13 30

- Fastighetsgräns
- - - - - Traktgräns
- x Kvarternamn
- 1 Registernummer för fastighet med kvartersnamn
- DOTORP Traktnamn
- 2:6 Registernummer för fastighet med traktnamn
- s00 Samfällighet
- Byggnader, takens begränsningslinjer redovisade
- Staket
- Häck
- Stödmur
- Slänt
- Trappa
- Gata
- Kantsten
- Järnvägsspår
- Träd
- E Elledning
- T Teleledning
- 000.0 Avvägd höjd
- + Rutnätspunkt

Som grundkarta har använts utdrag ur primärkartan med komplettering av fastighetsredovisning.  
 Stadsbyggnadsavdelningen november 2011



**PLANBESTÄMMELSER**

Följande gäller inom områden med nedanstående beteckningar. Endast angiven användning och utformning är tillåten. Bestämmelser utan beteckning gäller inom hela planområdet.

- GRÄNSER**
- Planområdesgräns 3 m utanför planområdet
  - - - - - Användningsgräns
  - - - - - Egenskapsgräns

**ANVÄNDNING AV MARK OCH VATTEN**

- Allmänna platser**
- LOKALGATA Lokaltrafik
  - PARK Anlagd park

- Kvartersmark**
- C Centrum, polishus
  - E Transformator
  - E<sub>2</sub> Miljöstation
  - S Skola (Ändrad planbestämmelse-se tillägget)

**BEGRENSNINGAR AV MARKENS BEBYGGANDE**

- Marken får inte bebyggas
- Marken skall vara tillgänglig för allmänna underjordiska ledningar


**PLACERING, UTFORMNING, UTFÖRANDE**

- Utformning**
- Högsta antal våningar
- Byggnadsteknik**
- Byggnad skall uppföras i radonsäkert utförande

**ADMINISTRATIVA BESTÄMMELSER**

- Genomförandetid**
- Genomförandetiden är 5 år från den dag planen vinner laga kraft (Ändrad genomförandetid-se tillägget)

Skala: 1:1 000



**ÄNDRING AV DETALJPLAN GENOM TILLÄGG TILL PLANBESTÄMMELSE**

STADSBYGGNADSAVDELNINGEN, 2013-01-25

Erna Pezic  
 Stadsarkitekt


BESLUT, SAMRÅD BN § 9, 2013-01-30
SAMRÅD 2013-02-08 - 2013-03-08
ANTAGEN 2013-04-25, BN § 67
LAGA KRAFT 2013-06-28

**KV. LÄNSMANNEN  
 ÖSTERTULL, FALKÖPINGS STAD  
 FALKÖPINGS KOMMUN  
 DETALJPLAN**

STADSBYGGNADSAVDELNINGEN, 2011-11-29

Lennart Krook  
 Kommunarkitekt

Eva-Marie Samuelson  
 Planarkitekt



ENKELT PLANFÖRFARANDE
PLANKOSTNAD TAS UT VID BYGGLOV
BESLUT, SAMRÅD BN § 161, 2011-12-15
SAMRÅD 2011-12-21 - 2012-01-31
ANTAGEN 2012-02-16, BN § 20
LAGA KRAFT 2012-03-14
PLANNUMMER A 334